

12. JÚNÍ 2019

Bréfalykill: 09.03.04

Staður og dagsetning

Hundadal

11/6'19

Umsókn um framkvæmdaleyfi

Sveitastjórn Dalabyggðar

Miðbraut 11

311 Búðardal

Efni: Tilkynning um skógrækt

Undirrituð/ur tilkynnir hér með sveitastjórn Dalabyggðar um skógræktarsamning á jörðinni Neðri-Hundadalur landnr. 137953 í sveitarfélaginu Dalabyggð.

Samningurinn tekur til 90 ha. lands og meðfylgjandi er greinargerð um landið ásamt korti af svæðinu.

Einnig er óskað afstöðu sveitastjórnar hvort framkvæmdaleyfi í samræmi við reglugerð nr. 772/2012 sé krafist.

Í 4. gr. reglugerðarinnar segir m.a.

Allar framkvæmdir sem teljast meiriháttar, hafa áhrif á umhverfið og breyta ásýnd þess skulu vera í samræmi við skipulagsáætlanir.

Leyfisveitandi metur hvort framkvæmd sé framkvæmdaleyfisskyld skv. 1. mgr., falli hún ekki undir lög um mat á umhverfisáhrifum.

Landeigandi telur framkvæmdina í samræmi við gildandi aðalskipulag sveitarfélagsins.

Verndarákvæði náttúruverndarlaga:

Ekki er að finna svæði sem njóta sérstakrar náttúruverndar á fyrirhuguðu skógræktar svæði


Fornminjar:

Ekki er vitað um fornminjar á fyrirhuguðu skógræktar svæði


Almennt:

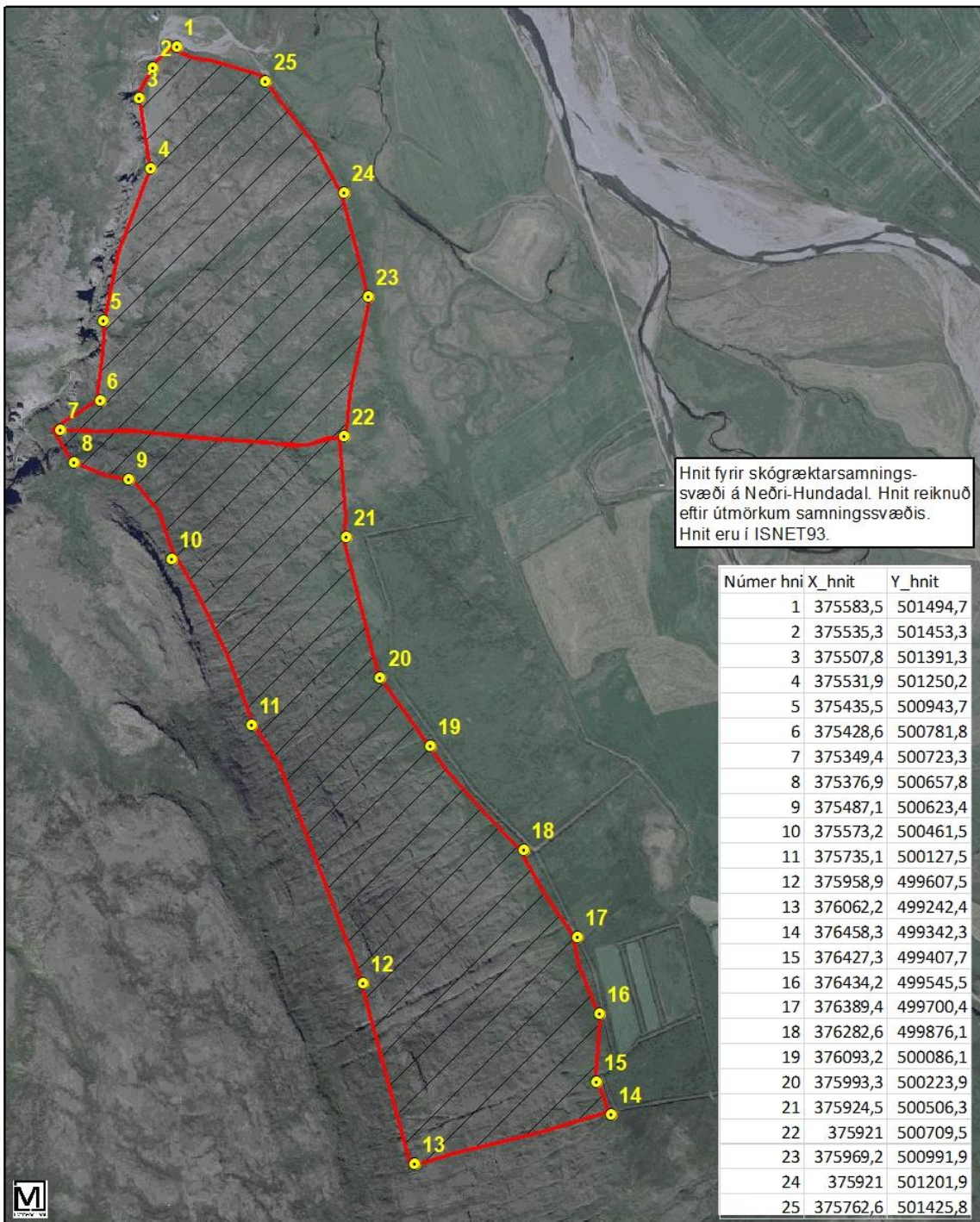
Fyrirhugað skógræktarsvæði er 90 ha. að stærð. Fyrirhugað skógræktar svæði liggur í hlíð til vesturs fyrir ofan bæinn. Hlíðin er gróin að mestu þó sum svæði teljist hálfgróin. Skógræktar svæðið fer ekki inná nein tún.

Undirrituð/aður óskar hér með svara sveitarstjórnar við því hvort heimilt sé að hefja framkvæmdir við skógræktarsvæði á Neðri-Hundadal.



Undirskrift



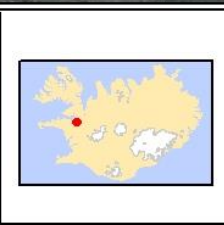


Samningssvæði
 Jörð: Neðri-Hundadalur
 Sveitarfélag: Dalabyggð
 Landnr: 137953
 Stærð samningssvæðis: 90 ha
 Jarðareigandi: María
 Guðmundsdóttir,
 Sigursteinn Hjartarson

Skýringar

- Hnit samningssvæðis
- Samningsstíllögur

Kortagerð:
 Ellert Arnar Marísson



Dags: 31.5.2019